

lonely planet

LO MEJOR • VIDA LOCAL • GUÍA PRÁCTICA

NUEVA YORK

de cerca



MAPA
desplegable

geoPlaneta



Barrios de Nueva York



A map of New York City showing various neighborhoods outlined in different colors. The map is oriented vertically, with the Hudson River on the left and the East River on the right. The neighborhoods are labeled with their names and corresponding page numbers in parentheses. The labels are: Upper West Side y Central Park (p. 176) in red, Upper East Side (p. 156) in cyan, Midtown (p. 126) in green, Greenwich Village, Chelsea y Meatpacking District (p. 84) in dark green, Union Square, Flatiron District y Gramercy (p. 112) in purple, SoHo y Chinatown (p. 46) in orange, East Village y Lower East Side (p. 64) in pink, and Lower Manhattan y Financial District (p. 22) in blue.

**Upper West Side
y Central Park
(p. 176)**

**Upper
East Side
(p. 156)**

**Midtown
(p. 126)**

**Greenwich Village,
Chelsea y
Meatpacking
District (p. 84)**

**Union Square,
Flatiron District
y Gramercy (p. 112)**

**SoHo y Chinatown
(p. 46)**

**East Village
y Lower East Side
(p. 64)**

**Lower Manhattan
y Financial District
(p. 22)**



LO MEJOR • VIDA LOCAL • GUÍA PRÁCTICA

NUEVA YORK

de cerca

Cristian Bonetto



En este libro

Guía rápida

Claves para comprender la ciudad: ayuda para decidir qué hacer y cómo



Lo esencial
Consejos para un viaje sin problemas



Barrios
Dónde está cada cosa

Explorar Nueva York

Lo mejor para ver y hacer, barrio a barrio



Principales puntos de interés
Aprovechar al máximo la visita



Vida local
Conocer la ciudad como un residente

Lo mejor de Nueva York

Prácticos listados para planificar el viaje



Los mejores paseos
Conocer la ciudad a pie



Lo mejor
Las mejores experiencias

Guía práctica

Trucos y consejos útiles



Cómo desplazarse
Viajar como un residente



Información esencial
Incluye alojamientos

Nuestra selección de los mejores sitios para comer, beber y visitar

 **Puntos de interés**

 **Dónde comer**

 **Dónde beber**

 **Ocio**

 **De compras**

Estos símbolos ofrecen información esencial para cada recomendación:

 Números de teléfono

 Horario

 Aparcamiento

 Prohibido fumar

 Acceso a internet

 Acceso wifi

 Selección vegetariana

 Menú en inglés

 Apto para familias

 Apto para mascotas

 Autobús

 Ferry

 Metro

 Subway

 London Tube



 Tranvía


 Tren

Para encontrar rápidamente cada recomendación en los mapas de barrio:



Bebel Bar

  plano p. 30, G3

Tranquilo bar con iluminación en el Hotel de Rome. tienen un toque modern incluso se transmite a la alcohol. No recomendar preferen un *whisky* con  desde 9.00; 

Nuestro compromiso

El viajero puede confiar en esta guía, ya que los autores de Lonely Planet visitan los lugares sobre los que escriben en cada edición y nunca aceptan ningún tipo de obsequio a cambio de reseñas positivas.

Nueva York de Lonely Planet

Las guías de bolsillo de Lonely Planet están diseñadas para llevar al viajero al corazón de la ciudad. Incluyen los puntos de interés más destacados y proporcionan consejos para una visita inolvidable. Con el fin de facilitar la orientación del lector, la ciudad se divide en barrios y se incluyen mapas de fácil lectura. Nuestros expertos autores han buscado lo mejor del lugar –paseos, comida, vida nocturna y compras, entre otras sugerencias–, y las páginas de “Vida local” llevan a las zonas más atractivas y auténticas. También se incluyen consejos prácticos, necesarios para un viaje sin problemas: itinerarios para hacer visitas breves, cómo desplazarse y cuánta propina dejar. Esta guía es toda una garantía para disfrutar de una experiencia fantástica.

Guía rápida

7

Principales puntos de interés.....	8
Vida local.....	12
Un plan para cada día.....	14
Lo esencial.....	16
Barrios.....	18

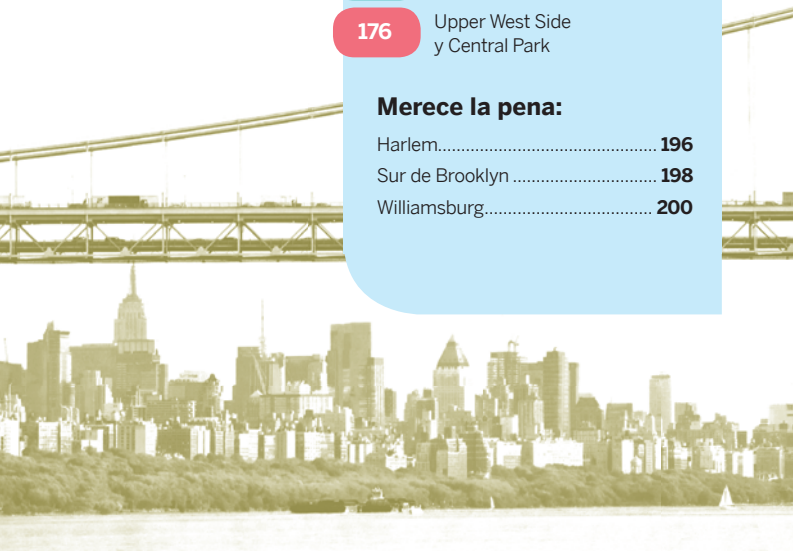
Explorar Nueva York

21

22	Lower Manhattan y Financial District
46	SoHo y Chinatown
64	East Village y Lower East Side
84	Greenwich Village, Chelsea y Meatpacking District
112	Union Square, Flatiron District y Gramercy
126	Midtown
156	Upper East Side
176	Upper West Side y Central Park

Merece la pena:

Harlem.....	196
Sur de Brooklyn.....	198
Williamsburg.....	200



Lo mejor de Nueva York **202**

Los mejores paseos


- El ambiente del Village 204
- Hitos arquitectónicos 206
- Nostalgia en East Village 208

Lo mejor de Nueva York

- Museos 210
- Cocina *gourmet* 212
- Comida local 214
- Dónde beber 216
- Ocio 218
- Vida nocturna 220
- Festivales 221
- Con niños 222
- De compras 224
- Gratis 226
- La NY de ambiente 227
- Arquitectura 228
- Deportes y actividades 230
- Parques 231
- Circuitos 232

Guía práctica **233**

- Antes de partir **234**
- Llegar a Nueva York **236**
- Cómo desplazarse **238**
- Información esencial **241**





Guía rápida

Principales puntos de interés.....	8
Vida local.....	12
Un plan para cada día.....	14
Lo esencial.....	16
Barrios.....	18

Bienvenidos a Nueva York

Nueva York es un torbellino imparable de edificios de diseño, taxis amarillos y marquesinas rutilantes. Esta es la ciudad donde se juntan Andy Warhol y Frank Lloyd Wright, donde los grandes de Hollywood se pasean por los escenarios de Broadway, donde una puerta sin cartel lleva a un paraíso subterráneo de saxofones y martinis sucios. En el mundo hay muchas grandes ciudades, pero esta es indescriptible.


La guía adecuada para cada viaje



PAÍS, REGIÓN Y CIUDAD



LO MEJOR DE



EN RUTA



DE CERCA



MI PRIMERA
LONELY PLANET



ITINERARIOS



GUÍAS PARA
CONVERSAR



E-BOOKS

www.lonelyplanet.es



twitter.com/lonelyplanet_es



facebook.com/lonelyplanetespana



foro.lonelyplanet.es

Reserva tus viajes en la
web de Lonely Planet



Vuelos



Hoteles



Vacaciones

¡Suscríbete!  lonelyplanet.es/newsletter.html



LA HISTORIA DE LONELY PLANET

Un automóvil destartado, unos pocos dólares en el bolsillo y muchas ganas de aventura. En 1972 eso es todo lo que necesitaron Tony y Maureen Wheeler para hacer el viaje de sus vidas: toda Europa y Asia por tierra hasta Australia. Tardaron varios meses y, al final, sin un céntimo, pero llenos de energía, se sentaron a la mesa de la cocina a escribir su primera guía de viajes: *Across Asia on the cheap*. En una semana ya habían vendido 1500 copias. Así nació Lonely Planet. Hoy en día, Lonely Planet tiene oficinas en Melbourne, Londres y Oakland, con más de seiscientos autores y trabajadores. Lonely Planet mantiene la filosofía original de Tony: "Toda guía excelente debe hacer estas tres cosas: informar, educar y entretener".

Para llegar al corazón de la ciudad



Principales puntos de interés

Las visitas obligadas para hacer del viaje algo único.



Vida local

Rutas para conocer los rincones más apreciados por los lugareños.



Lo mejor de Nueva York

Las mejores rutas, comida, arte, compras...



con **MAPA desplegable**

Y ADEMÁS

- Mapas de cada zona
- Circuitos a pie e itinerarios para cada día
- Prácticos consejos de viaje a cargo de expertos
- Información 100% independiente

www.lonelyplanet.es



geoPlaneta

